
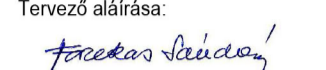


BALATONSZABADI

TELEPÜLÉSRENDEZÉSI TERV
TELEPÜLÉSSZERKEZETI TERV
M=1:10.000

(AZ IDŐKÖZI MÓDOSÍTÁSOK ÁTVEZETÉSÉVEL)

 Megnevezés: BALATONSZABADI TELEPÜLÉSRENDEZÉSI TERV Tervkép: TELEPÜLÉSSZERKEZETI TERV		Napszám: T-1 Jóváhagyás: 2/2003
Eredeti tervező: Stadler Építész Iroda 7400 Kaposvár, Hunyadi u. 70.	Eredeti készítő tervező: Dr. Stadler József TT1 14-0018	Méretarány: M=1:10.000 Dátum: 2005. május.
Módosítás tervezője: Dr. Fazekas Sándorné TT 14-0282 7400 Kaposvár, Szegély u. 33.	Tervező aláírás: 	Módosítás: M4/2015-OTÉK Dátum: 2015. Hó.



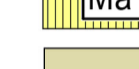







Jóváhagyva: 145/2005. (X.27.) sz. Kt. határozattal

Módosítva: 167/2006. (XI.30.) Kt. határozattal,
103/2010. (VI.24.) Kt. határozattal,
294/2015. (XI.10.) Kt. határozattal,
47/2018. (V.31.) Kt. határozattal,
55/2018. (VI.28.) Kt. határozattal


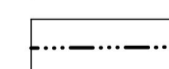













A 2018-as módosítást és annak beillesztését a Város és Ház Bt készítette.

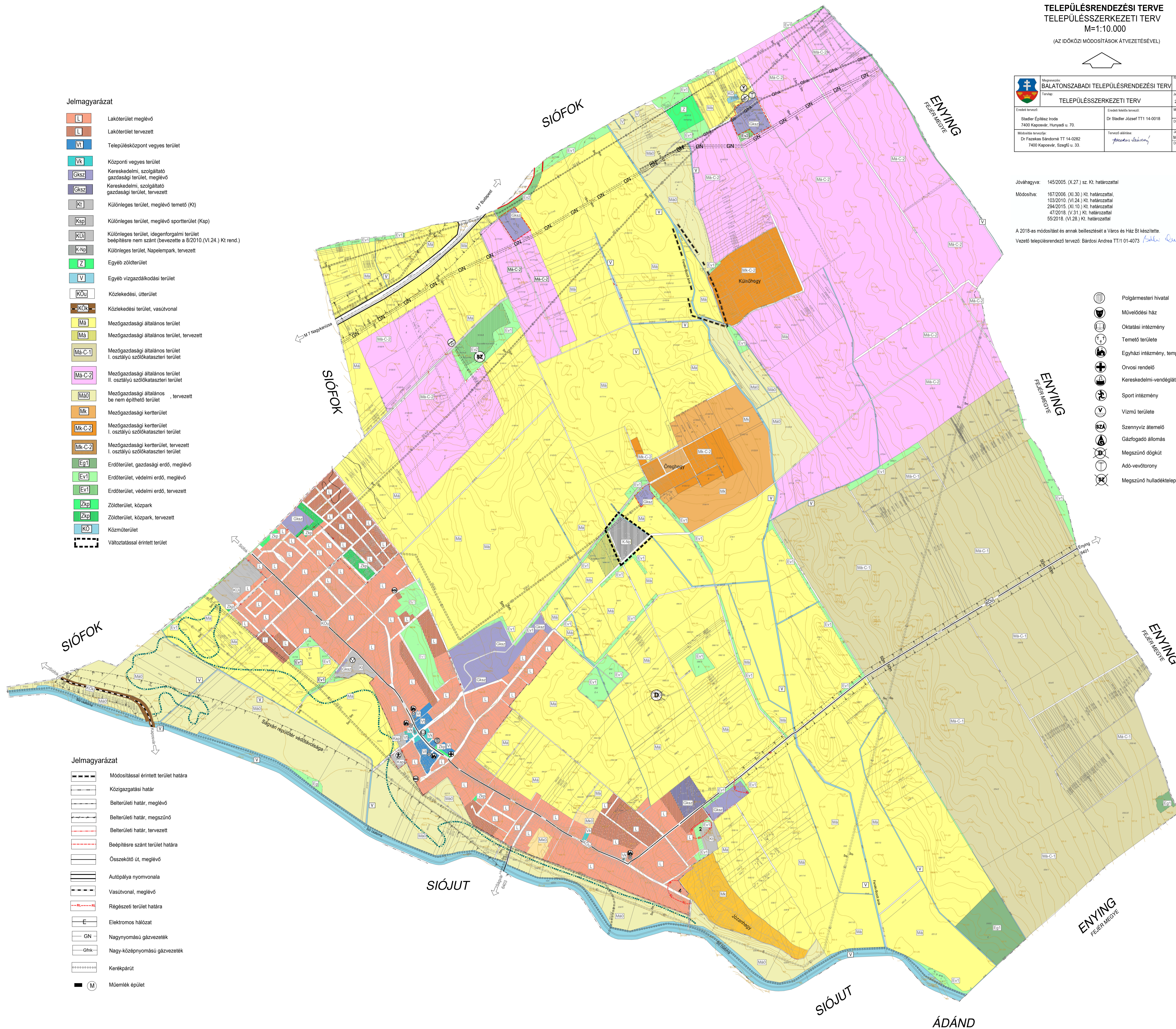
Vezető településrendező tervező: Bárdos Andrea TT1 01-4073 

Jelmagyarázat

-  Lakóterület meglévő
-  Lakóterület tervezett
-  Településközpont vegyes terület
-  Központi vegyes terület
-  Kereskedelmi, szolgáltató gazdasági terület, meglévő
-  Kereskedelmi, szolgáltató gazdasági terület, tervezett
-  Különleges terület, meglévő temető (Kt)
-  Különleges terület, meglévő sportterület (Ksp)
-  Különleges terület, idegenforgalmi terület beépítésre nem szánt (bevezette a 8/2010. (VI.24.) Kt rend.)
-  Különleges terület, Naplempark, tervezett
-  Egyéb zöldterület
-  Egyéb vízgazdálkodási terület
-  Közlekedési, útterület
-  Közlekedési terület, vasútvonal
-  Mezőgazdasági általános terület
-  Mezőgazdasági általános terület, tervezett
-  Mezőgazdasági általános terület I. osztályú szőlőkaszteri terület
-  Mezőgazdasági általános terület II. osztályú szőlőkaszteri terület
-  Mezőgazdasági általános terület be nem építhető terület, tervezett
-  Mezőgazdasági kertterület
-  Mezőgazdasági kertterület I. osztályú szőlőkaszteri terület
-  Mezőgazdasági kertterület, tervezett I. osztályú szőlőkaszteri terület
-  Erdőterület, gazdasági erdő, meglévő
-  Erdőterület, védelmi erdő, meglévő
-  Erdőterület, védelmi erdő, tervezett
-  Zöldterület, közpark
-  Zöldterület, közpark, tervezett
-  Közműterület
-  Változtatással érintett terület

Jelmagyarázat

-  Módosítással érintett terület határa
-  Közigazgatási határ
-  Belterületi határ, meglévő
-  Belterületi határ, megszűnő
-  Belterületi határ, tervezett
-  Beépítésre szánt terület határa
-  Összekötő út, meglévő
-  Autópálya nyomvonala
-  Vasútvonal, meglévő
-  Régészeti terület határa
-  Elektromos hálózat
-  Nagynyomású gázvezeték
-  Nagy-középnomású gázvezeték
-  Kerekpárút
-  Műemlék épület



-  Polgármesteri hivatal
-  Művelődési ház
-  Oktatási intézmény
-  Temető területe
-  Egyházi intézmény, templom
-  Orvosi rendelő
-  Kereskedelmi-vendéglátási intézmény
-  Sport intézmény
-  Vízumi területe
-  Szennyvíz átemelő
-  Gázfogyasztó állomás
-  Megszűnő dögkút
-  Adó-vevőtorny
-  Megszűnő hulladéktelep